

295000

300000

305000

310000

315000

6460000

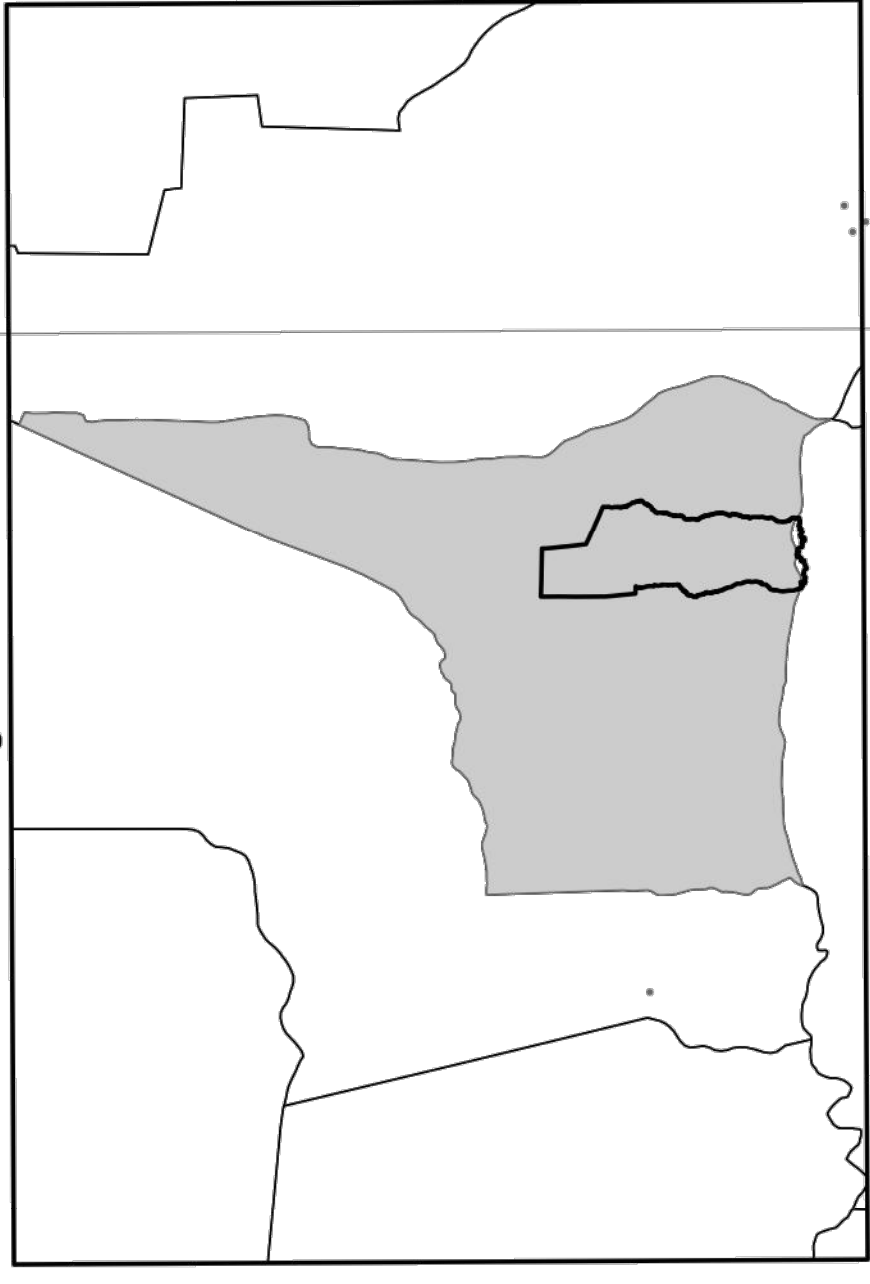
6455000

6450000

6460000

6455000

6450000



1:40,000

Referencias					
	Límite Ejido Municipal San Javier - Yacanto		Balneario		Camino secundario
	Municipalidad		Club de futbol		Curso de agua permanente
	Edificaciones		Autodromo		Curso de agua temporario
	Policia		Cementerio		Laguna permanente
	Bomberos		Torre de telefonía		Zona de Manantiales
	Plaza - Espacio verde		Torre de alta tensión		Toma de agua
	Iglesia		Ruta Nacional - Provincial		Represas
	Escuela		Camino pavimentado		Curva de nivel eq. 5m
	Dispensario		Camino consolidado		Curva de nivel principal eq. 250m





**PLANIFICACIÓN TERRITORIAL**  
**EJIDO MUNICIPAL DE SAN JAVIER Y YACANTO**  
**CÓRDOBA - ARGENTINA**

**MAPA TOPOGRÁFICO - INFRAESTRUCTURAS**  
**Base de datos SIG de Recursos Naturales**

Sistema de coordenadas: UTM; Zona 20 (Hemisferio Sur) Datum: WGS84, Unidad: Metros. Escala 1:40.000 - Impresión A2	Fecha: Enero 2019
Cartografía y Digitalización: Geól. Juan Pablo Ramognino	Base de datos GIS Geól. Claudia A. Ocanto





  
[www.octansgeo.com](http://www.octansgeo.com)  
[ucanto@octansgeo.com](mailto:ucanto@octansgeo.com)

295000

300000

305000

310000

315000